


LEGENDA

- MODULO 01
- MODULO 02
- MODULO 03
- MODULO 04
- EIXO COMERCIAL 1
- SETOR A
- SETOR B
- SETOR C
- SETOR D
- SETOR E
- SETOR F
- SETOR G
- SETOR H
- SETOR I
- SETOR J
- SETOR L
- SETOR M
- SETOR N
- SETOR O
- SETOR P
- SÃO JOSE OPERARIO
- SETOR DE SERVIÇO
- SETOR INDUSTRIAL
- EIXO COMERCIAL 3
- RESIDENCIAL BOA VISTA
- PARQUE ZOOBOTANICO
- CHACARA VERDE TETO
- LOTEAMENTO PARQUE DOS IPES
- LOTEAMENTO PRIMAVERA
- LOTEAMENTO TETO VERDE
- CHACARA DE RECREIO NOVO HORIZONTE
- LOTEAMENTO PRESIDENTE
- CHACARA DE RECREIO RECANTO DOS PASSAROS
- RESIDENCIAL BANDEIRANTES
- RESIDENCIAL BEIJA-FLOR I
- RESIDENCIAL BEIJA-FLOR II
- LOTEAMENTO JARDIM TRES AMERICAS
- LOTEAMENTO FLAMBOYANT
- PARQUE DE EXPOSIÇÃO AGROPECUARIA E MATADOURO PUBLICO
- BAIRRO PADRE DUILIO
- BAIRRO PALMEIRA
- AREA DE GOVERNO
- AREA DE ESPORTES
- SETOR CHACARAS PARA RURAL
- PONTOS DE REFERÊNCIA

JUINA 2020



INÍCIO DO TRECHO A SER PAVIMENTADO - 3ª ETAPA (E.151)

FINAL DO TRECHO A SER PAVIMENTADO - 3ª ETAPA (E.171)

IFMT - CAMPUS JUÍNA

APROVADO
MUNICÍPIO DE JUÍNA
ESTADO DE MATO GROSSO

20 AGO 2020

DEPARTAMENTO DE ESTUDOS
PROJETOS E DESENV.

Peteron Felber
Eng. Civil CREA-MT 014468
Eng. Fiscal - Prefeitura

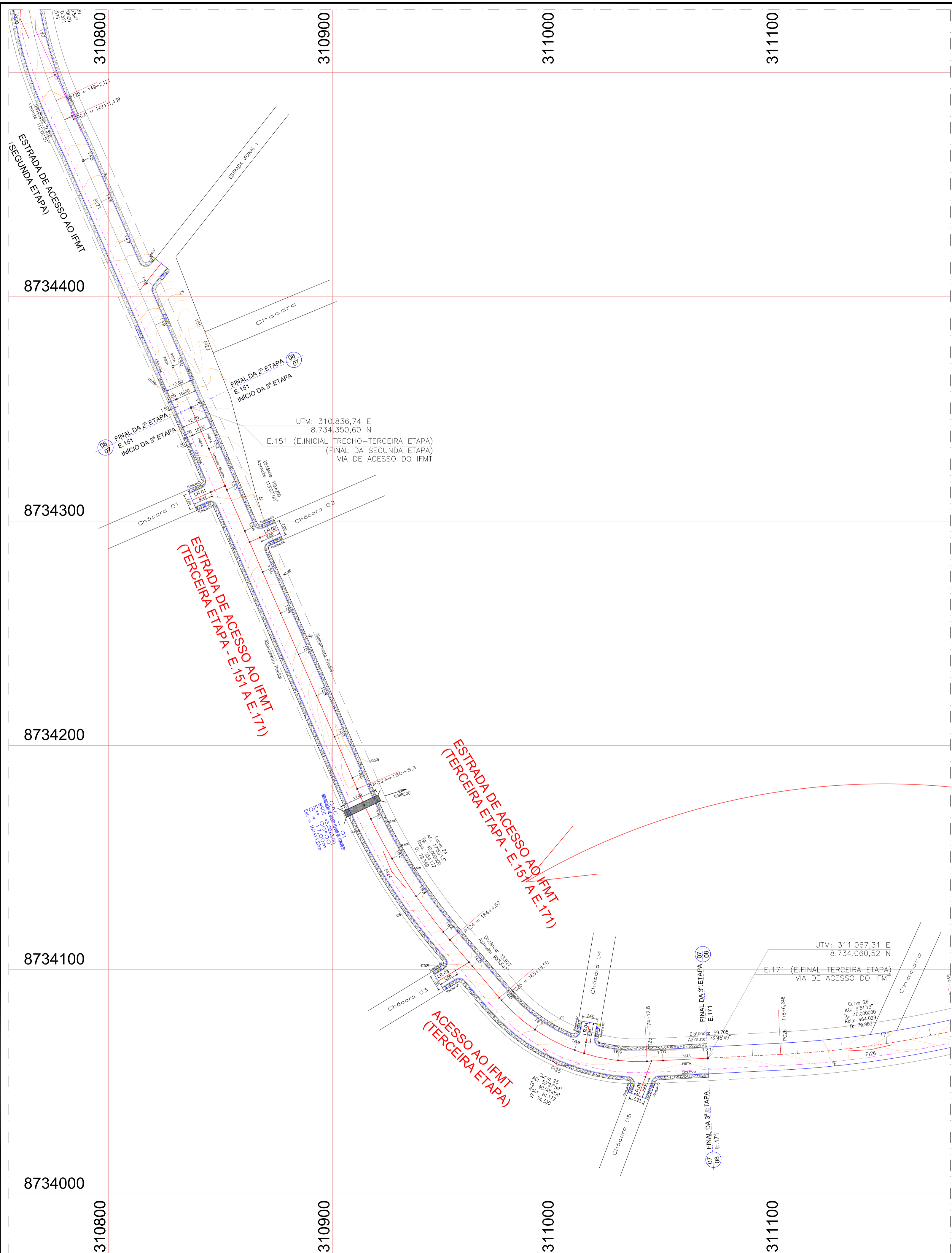
VIAS DE ACESSO AO INÍCIO DA SEGUNDA DO TRECHO A SER PAVIMENTADO:

- Pela direção Norte: Av. Governador Fernando Correa da Costa e Av. J.K.;
- Pela direção Sul: Av. Perimetral João Marques Cardoso;
- Pela direção Leste: Av. J.K. e Estrada Vicinal 5
- Pela direção Oeste: Av. Perimetral João Marques Cardoso;

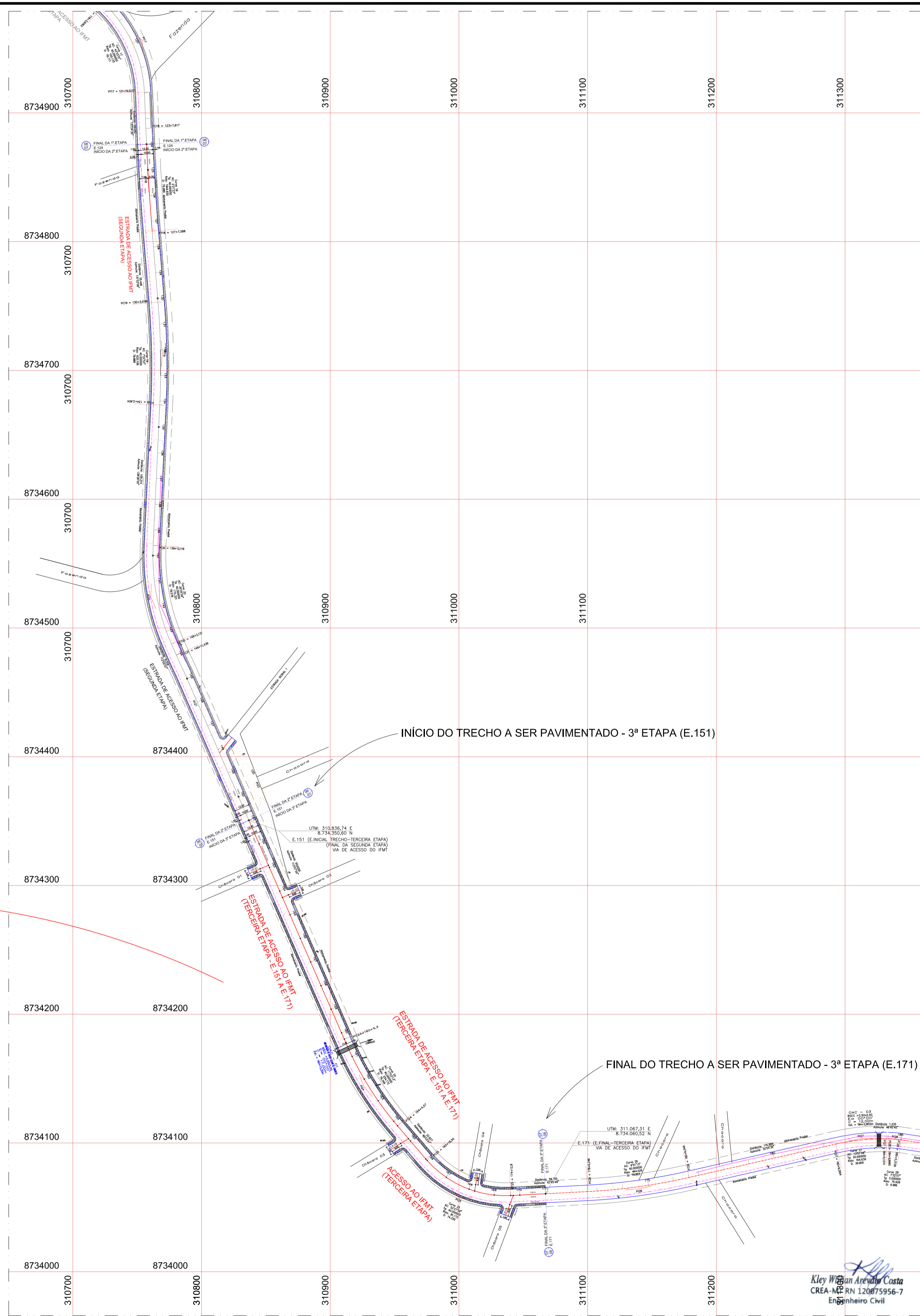
DISTÂNCIA ENTRE AS LOCALIDADES DE REFERÊNCIA DO MUNICÍPIO:

- Do início do Trecho Etapa 3 (E.151) até a Rodoviária de Juína = 4,4 km
- Do início do Trecho Etapa 3 (E.151) até a Prefeitura Municipal de Juína = 4,3 km
- Do início do Trecho Etapa 3 (E.151) até a UPA - Unidade de Pronto Atendimento em Saúde = 4,3 km
- Do início do Trecho Etapa 3 (E.151) até o Centro/Setor Bancária/Praça da Bíblia = 5,1 km

MINISTÉRIO DO DESENVOLVIMENTO REGIONAL - MDR		
PREFEITURA MUNICIPAL DE JUÍNA		
PROJETO: CPS Construções construcoes@cpconstr.com.br / (66) 99216-1101	RESPONSÁVEL TÉCNICO: Kley Willian Arévalo Costa Eng. Civil - CREA/MT RN 1200759567	CREA-MT - ART N° 1220200161243
OBRA: INFRA ESTRUTURA URBANA Planejamento, Dimensionamento, Cálculo, Situação e Cálculo	OBJETO: Pavimentação, Drenagem Águas Pluviais do Acesso ao Instituto Federal de Mato Grosso - Campus Juína/MT, TERCEIRA ETAPA	DATA: Agosto/2020
PROPORIONTE: PREFEITURA MUNICIPAL DE JUÍNA Cessão 2017-2020 - CNPJ: 15.359.201/0001-67	TRECHO: Estrada de Acesso ao IFMT - Campus Juína/MT - 3ª Etapa (Ligação c/ Av. Gov. Fernando C. da Costa - E.151 à E.171)	ESCALA: 1/7.500
ASSUNTO: Projeto Geométrico - Pavimentação Asfáltica em TSD (Área: 4.871,25m²) Mapa de Localização do Trecho - Terceira Etapa: (400,00 + 45,00) = 445,00m	FRANCHA: PAV-A1-01/02	



Implantação do Trecho - Acesso IFMT (3ª Etapa - E.151 à E.171) - Extensão Total: (400,00m + 45,00m) = 445,00m
Escala: 1/1.000



Escala: 1/2.000

APROVADO
MUNICÍPIO DE JUÍNA
ESTADO DE MATO GROSSO
20 AGO 2020
DEPARTAMENTO DE ESTUDOS
PROJETOS E DESENV.

Peterston Felber
Eng. Civil CREA-MT 014468
Eng. Fiscal - Prefeitura

MINISTÉRIO DO DESENVOLVIMENTO REGIONAL - MDR		
PREFEITURA MUNICIPAL DE JUÍNA		
PROJETO: CPS Construções construcoes@cpstr.com.br / (66) 96216-1101	RESPONSÁVEL TÉCNICO: Kley Willian Arévalo Costa Eng. Civil - CREA/MT RN 1200759567	CREAMT - ART N° 1220200161243
OBRA: INFRAESTRUTURA URBANA Pavimentação, Drenagem, Calçada, Situação e Cêrda.	OBJETO: Pavimentação, Drenagem, Águas Pluviais do Acesso ao Instituto Federal de Mato Grosso - Campus Juína/MT, TERCEIRA ETAPA	DATA: Agosto/2020
PROPORIONTE: PREFEITURA MUNICIPAL DE JUÍNA Cessão 2017-2020 - CNPJ: 15.359.201/0001-67	TRECHO: Estrada de Acesso ao IFMT - Campus Juína/MT - 3ª Etapa (Ligação c/ Av. Gov. Fernando C. da Costa - E.151 à E.171)	ESCALA: 1/1.000
ASSUNTO: Projeto Geométrico - Pavimentação Asfáltica em TSD (Área: 4.871,25m²) Mapa Geral de Implantação do Trecho -Terceira Etapa: (400,00 + 45,00) = 445,00m		FRANCHA: PAV-A1-02/02