







OBRA: PAVIMENTAÇÃO ASFÁLTICA E DRENAGEM DE ÁGUAS PLUVIAIS
LOCAL: BAIRRO PADRE DUÍLIO, JUÍNA-MT
TRECHO: RUA DOS IPÊS, RUA DAS FIGUEIRAS, RUA ANGELIM E AVENIDA BRASÍLIA

SINALIZAÇÃO VERTICAL DE TRÂNSITO - PLACAS

MODELO	CÓDIGO	LOCAL (Conforme Projeto)	DIMENSÕES		TIPO / NOME	QUANT. (und)	ÁREA (m ²)
			(m)	(m ²)			
	R-1	13 und. (em todos os cruzamentos e intersecções entre ruas e avenidas), localizados em 9 pontos de cruzamento e intersecção.	L = 0,35	0,59	REGULAMENTAÇÃO "Parada Obrigatória"	13,00	7,67
	R-19	5 und. (próximo as estacas 1 e 18 da Rua dos Ipês, e próximo das estacas 10 na Rua das Figueiras, Rua Angelim e Av. Brasília)	Ø = 0,50	0,20	REGULAMENTAÇÃO "Velocidade máxima permitida"	5,00	1,00
	A32b	10 und. (próximo as estacas 6 e 13 da Rua dos Ipês, e próximo das estacas 6 na Rua das Figueiras, Rua Angelim e Av. Brasília)	L = 0,60	0,36	ADVERTÊNCIA "Passagem sinalizada de pedestres"	10,00	3,60
	P.I.L.	8 und. (em todos os cruzamentos e intersecções entre ruas e avenidas), localizados em 8 pontos de cruzamento e intersecção.	0,45x0,25	0,11	INDICAÇÃO "Nome dos trecho de logradouro e bairro"	8,00	0,90
Pintura, Fornecimento e Implantação de Placa de Sinalização Semi-Refletiva (Total de Placas) =						36,00	13,17



SINALIZAÇÃO HORIZONTAL DE TRÂNSITO - MARCAS LONGITUDINAIS

TRECHO			FAIXA CONTÍNUA BRANCA (LBO/LMS-1)			FAIXA DESCONTÍNUA BRANCA (LMS-2)			FAIXA CONTÍNUA SIMPLES AMARELA (LFO-1)	FAIXA CONTÍNUA DUPLA AMARELA (LFO-3)	FAIXA DESCONTÍNUA AMARELA (LFO-2)	
LOCAL	LOCAL - ESTACA		COMP. (m)	BORDO DA VIA (L=0,10m) - (m)			BORDO DA VIA (L=0,10m) - (m)			CENTRO DA VIA	CENTRO DA VIA	CENTRO DA VIA
	INICIAL	FINAL		ESQUERDO	CENTRAL	DIREITO	ESQUERDO	CENTRAL	DIREITO	EIXO (m)	EIXO (m)	EIXO (m)
RUA DOS IPÊS	0 + 0,00	20 + 3,12	403,12		-		-	-	-		90,00	92,00
RUA DAS FIGUEIRAS	0 + 0,00	12 + 0,00	240,00								60,00	46,00
RUA ANGELIM	0 + 0,00	12 + 0,00	240,00								60,00	46,00
AVENIDA BRASÍLIA	0 + 0,00	11 + 18,77	238,77								45,00	64,00
ÁREA DE PINTURA (m²)				0,00	0,00	0,00	0,00	0,00	0,00		51,00	24,80
ÁREA DE PINTURA TOTAL (m²)				0,00			0,00			0,00	75,80	

**SINALIZAÇÃO HORIZONTAL DE TRÂNSITO - MARCAS TRANSVERSAIS E SETAS**

TRECHO			MARCAS TRANSVERSAIS					SETAS					
LOCAL	LOCAL - ESTACA		TIPO	COR	DIMENSÕES (m)		QUANTIDADE (und)	ÁREA (m ²)	TIPO	COR	ÁREA (m ²)	QUANTIDADE (und)	TOTAL (m ²)
	INICIAL	FINAL			Largura	Comprimento							
RUA DOS IPÊS	Nos Cruzamentos		FTP-1	BRANCA	0,30	3,00	52,00	46,80					
			LRE	BRANCA	0,30	3,00	2,00	1,80	"PARE"	Branca	1,92	2,00	3,84
RUA DAS FIGUEIRAS	Nos Cruzamentos		FTP-1	BRANCA	0,30	3,00	39,00	35,10		-	-	-	-
			LRE	BRANCA	0,30	3,00	2,00	1,80	"PARE"	Branca	1,92	2,00	3,84
RUA ANGELIM	Nos Cruzamentos		FTP-1	BRANCA	0,30	3,00	39,00	35,10		-	-	-	-
			LRE	BRANCA	0,30	3,00	2,00	1,80	"PARE"	Branca	1,92	2,00	3,84
AVENIDA BRASÍLIA	Nos Cruzamentos		FTP-1	BRANCA	0,30	3,00	26,00	23,40		-	-	-	-
			LRE	BRANCA	0,30	3,00	1,00	0,90	"PARE"	Branca	1,92	1,00	1,92
ÁREA DE PINTURA (m²)			146,70					13,44					