







OBRA: PAVIMENTAÇÃO ASFÁLTICA E DRENAGEM DE ÁGUAS PLUVIAIS  
LOCAL: BAIRRO PADRE DUÍLIO, JUÍNA-MT  
TRECHO: RUA DOS IPÊS, RUA DAS FIGUEIRAS, RUA ANGELIM E AVENIDA BRASÍLIA

### SINALIZAÇÃO VERTICAL DE TRÂNSITO - PLACAS

MODELO	CÓDIGO	LOCAL (Conforme Projeto)	DIMENSÕES		TIPO / NOME	QUANT. (und)	ÁREA (m <sup>2</sup> )
			(m)	(m <sup>2</sup> )			
	R-1	<b>13 und.</b> (em todos os cruzamentos e intersecções entre ruas e avenidas), localizados em 9 pontos de cruzamento e intersecção.	L = 0,35	0,59	REGULAMENTAÇÃO "Parada Obrigatória"	13,00	7,67
	R-19	<b>5 und.</b> (próximo as estacas 1 e 18 da Rua dos Ipês, e próximo das estacas 10 na Rua das Figueiras, Rua Angelim e Av. Brasília )	Ø = 0,50	0,20	REGULAMENTAÇÃO "Velocidade máxima permitida"	5,00	1,00
	A32b	<b>10 und.</b> (próximo as estacas 6 e 13 da Rua dos Ipês, e próximo das estacas 6 na Rua das Figueiras, Rua Angelim e Av. Brasília )	L = 0,60	0,36	ADVERTÊNCIA "Passagem sinalizada de pedestres"	10,00	3,60
	P.I.L.	<b>8 und.</b> (em todos os cruzamentos e intersecções entre ruas e avenidas), localizados em 8 pontos de cruzamento e intersecção.	0,45x0,25	0,11	INDICAÇÃO "Nome dos trecho de logradouro e bairro"	8,00	0,90
<b>Pintura, Fornecimento e Implantação de Placa de Sinalização Semi-Refletiva (Total de Placas) =</b>						<b>36,00</b>	<b>13,17</b>



**SINALIZAÇÃO HORIZONTAL DE TRÂNSITO - MARCAS LONGITUDINAIS**

TRECHO			FAIXA CONTÍNUA BRANCA (LBO/LMS-1)			FAIXA DESCONTÍNUA BRANCA (LMS-2)			FAIXA CONTÍNUA SIMPLES AMARELA (LFO-1)	FAIXA CONTÍNUA DUPLA AMARELA (LFO-3)	FAIXA DESCONTÍNUA AMARELA (LFO-2)	
LOCAL	LOCAL - ESTACA		COMP. (m)	BORDO DA VIA (L=0,10m) - (m)			BORDO DA VIA (L=0,10m) - (m)			CENTRO DA VIA	CENTRO DA VIA	CENTRO DA VIA
	INICIAL	FINAL		ESQUERDO	CENTRAL	DIREITO	ESQUERDO	CENTRAL	DIREITO	EIXO (m)	EIXO (m)	EIXO (m)
<b>RUA DOS IPÊS</b>	0 + 0,00	20 + 3,12	403,12		-		-	-	-		90,00	92,00
<b>RUA DAS FIGUEIRAS</b>	0 + 0,00	12 + 0,00	240,00								60,00	46,00
<b>RUA ANGELIM</b>	0 + 0,00	12 + 0,00	240,00								60,00	46,00
<b>AVENIDA BRASÍLIA</b>	0 + 0,00	11 + 18,77	238,77								45,00	64,00
<b>ÁREA DE PINTURA (m<sup>2</sup>)</b>				<b>0,00</b>	<b>0,00</b>	<b>0,00</b>	<b>0,00</b>	<b>0,00</b>	<b>0,00</b>		<b>51,00</b>	<b>24,80</b>
<b>ÁREA DE PINTURA TOTAL (m<sup>2</sup>)</b>				<b>0,00</b>			<b>0,00</b>			<b>0,00</b>	<b>75,80</b>	

**SINALIZAÇÃO HORIZONTAL DE TRÂNSITO - MARCAS TRANSVERSAIS E SETAS**

TRECHO			MARCAS TRANSVERSAIS					SETAS					
LOCAL	LOCAL - ESTACA		TIPO	COR	DIMENSÕES (m)		QUANTIDADE (und)	ÁREA (m <sup>2</sup> )	TIPO	COR	ÁREA (m <sup>2</sup> )	QUANTIDADE (und)	TOTAL (m <sup>2</sup> )
	INICIAL	FINAL			Largura	Comprimento							
<b>RUA DOS IPÊS</b>	Nos Cruzamentos		FTP-1	BRANCA	0,30	3,00	52,00	46,80					
			LRE	BRANCA	0,30	3,00	2,00	1,80	"PARE"	Branca	1,92	2,00	3,84
<b>RUA DAS FIGUEIRAS</b>	Nos Cruzamentos		FTP-1	BRANCA	0,30	3,00	39,00	35,10		-	-	-	-
			LRE	BRANCA	0,30	3,00	2,00	1,80	"PARE"	Branca	1,92	2,00	3,84
<b>RUA ANGELIM</b>	Nos Cruzamentos		FTP-1	BRANCA	0,30	3,00	39,00	35,10		-	-	-	-
			LRE	BRANCA	0,30	3,00	2,00	1,80	"PARE"	Branca	1,92	2,00	3,84
<b>AVENIDA BRASÍLIA</b>	Nos Cruzamentos		FTP-1	BRANCA	0,30	3,00	26,00	23,40		-	-	-	-
			LRE	BRANCA	0,30	3,00	1,00	0,90	"PARE"	Branca	1,92	1,00	1,92
<b>ÁREA DE PINTURA (m<sup>2</sup>)</b>			<b>146,70</b>					<b>13,44</b>					